žst.SMIDARY

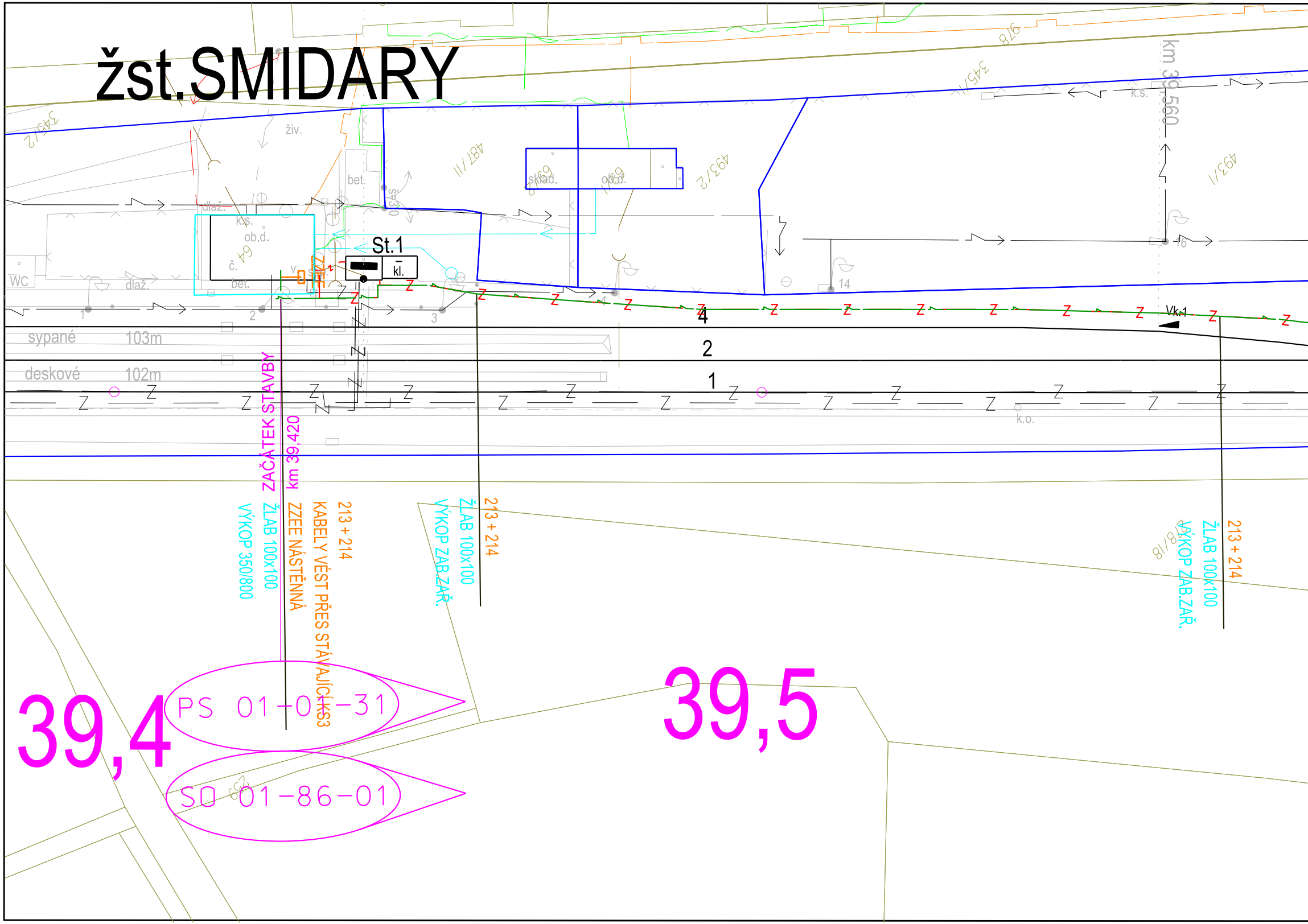
345/2
živ.
bet.
s=30
487/11
sklad.
ob.d.
493/2
978
345/1
k.s.
km 39,560
493/1
dlaž.
k.s.
ob.d.
64/9
č.
bet.
WC
dlaž.
St.1
kl.
14
16
1
2
3
4
2
1
Vk.1
sypané
103m
deskové
102m
k.o.
ZAČÁTEK STAVBY
km 39,420
VÝKOP 350/800
ŽLAB 100x100
ZZEE NÁSTĚNNÁ
KABELY VÉST PŘES STÁVAJÍCÍ KS3
213 + 214
VÝKOP ZAB.ZAŘ.
ŽLAB 100x100
213 + 214
818/1
VÝKOP ZAB.ZAŘ.
ŽLAB 100x100
213 + 214
39,4
PS 01-01-31
SO 01-86-01
39,5

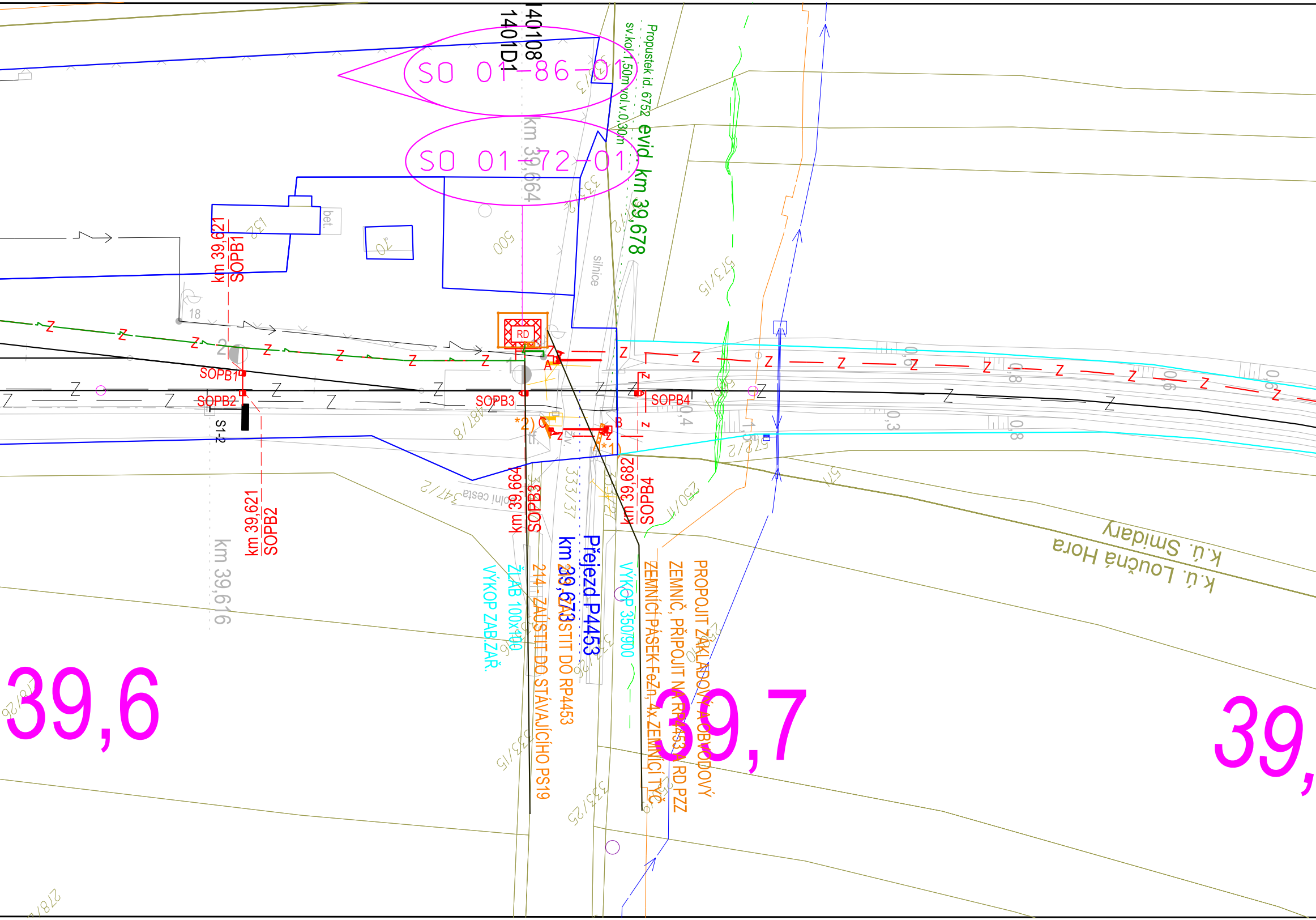
SO 01-86-01
SO 01-372-01
140108
1401D1
km 39,664
Propustek id. 6752
sv.kol. 1,50m, vol.v.0,30m
evid. km 39,678
silnice
bet.
RD
SOPB1
SOPB2
SOPB3
SOPB4
km 39,621 SOPB1
km 39,621 SOPB2
km 39,664 SOPB3
km 39,682 SOPB4
S1-2
km 39,616
*2) C
*1)
A
B
tf.
živ.
polní cesta
VÝKOP ZAB.ZAŘ.
ŽLAB 100x100
214 - ZAÚSTIT DO STÁVAJÍCÍHO PS19
km 39,673
ZAÚSTIT DO RP4453
Přejezd P4453
VÝKOP 350/900
ZEMNÍCÍ PÁSEK FeZn, 4x ZEMNÍCÍ TYČ
ZEMNIČ, PŘIPOJIT NA RP4453 A RD PZZ
PROPOJIT ZÁKLADOVÝ A OBVODOVÝ
k.ú. Smidary
k.ú. Loučná Hora
39,6
39,7
39,
0,6
0,8
0,4
0,3
1,5
500
18
573/15
487/8
347/2
333/37
250/11
333/15
333/25
218/28
218/27
572/2

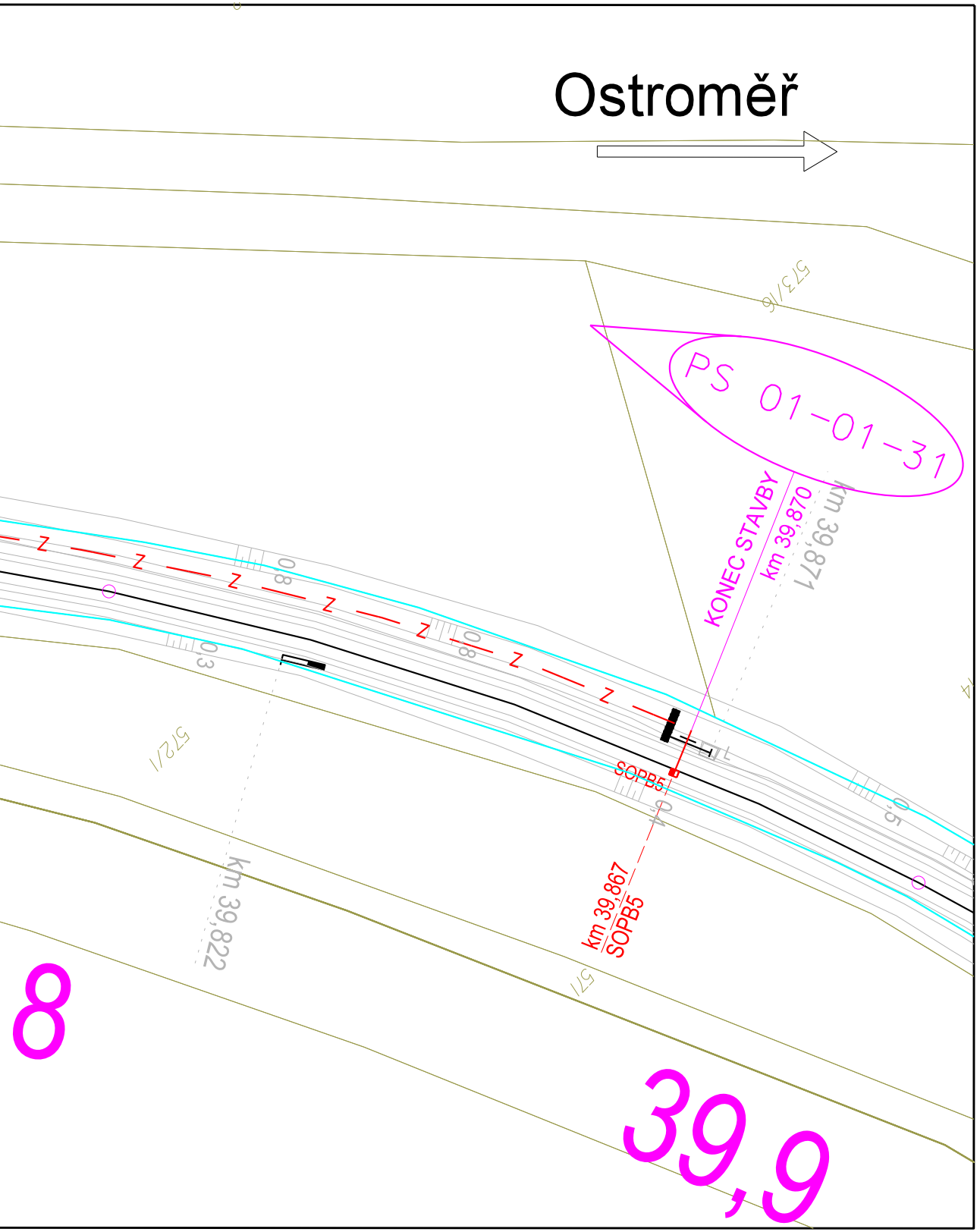
Ostroměř
573/16
PS 01-01-31
KONEC STAVBY
km 39,870
km 39,871
0,8
0,8
0,3
Z
SOPB5
0,4
0,5
572/1
km 39,822
km 39,867
SOPB5
571
8
39,9

Legenda:

Stávající sítě:

CETIN
CETIN - sítě s NN
ČEZ - nadzemní VN
ČEZ - podzemní NN
Obec Smidary - veřejné osvětlení ○
VaK Hradec Králové - vodovod
GasNet
ČD - RSM - kanalizace
ČD - RSM - vodovod
SŽ - SEE
SŽ - SSZT (kabely k opravným pracem) — Z —— Z —— Z ——

katastrální mapa, zaměření
hranice drážního pozemku
hranice drážního pozemku
nové prvky, kabelizace ZZ — Z —— Z —
rušené prvky
popisy
označení propustků a mostů
označení přejezdů

*1) umístění nové betonové trubky pro převedení odvodňovacího příkopu
Popis řešení umístění je popsán v TZ PS 01-01-31.

*2) pro umístění nového výstražníku "C" bude odkopána část svahu (cca
a posunuty betonové žlaby dále od krajnice komunikace.

Ministerstvo dopravy
Státní fond dopravní infrastruktury

Razítko oprávněné osoby:

Podpis: Datum:

Revize:	Datum:	Popis:	Kontroloval:
000	8/2021	Definitivní odevzdání dokumentace	Radim Křenek

Stavebník/Investor:	**Správa železnic, státní organizace**
Adresa:	Dlážděná 1003/7, 110 00 Praha 1
Zástupce Investora:	Stavební správa východ
Adresa:	Nerudova 1, 779 00 Olomouc

SPRÁVA ŽELEZNIC

Zhotovitel stavby:	**Signal Projekt s.r.o.**
Adresa:	Vídeňská 55, 639 00 Brno
Kontakt:	T: +420 543 233 962 E: projekce@signalprojekt.cz
Zhotovitel objektu:	**Signal Projekt s.r.o.**
Adresa:	Vídeňská 55, 639 00 Brno
Kontakt:	T: +420 543 233 962 E: projekce@signalprojekt.cz

signal PROJEKT

v místě přejezdu.

0,5 m3 zeminy)

Hlavní projektant (HIP):	Specialista:	Odpovědný projektant:	Zpracovatel:
Ing. Přemysl Boguaj	Radim Křenek	Ing. Přemysl Boguaj	Ing. Přemysl Boguaj

Název stavby/akce:	**Rekonstrukce PZM v km 39,672 (P4453) trati Chlumec nad Cidlinou - Ostroměř**	Označení (S-kód):	S622000495
		Zakázka č.:	21-022-35-311
Název části:	Situační výkresy	Označení části:	C
Název objektu:	**Koordinanční situační výkres**	Označení objektu/komplexu:	**C.3**
Název přílohy: Název dílčí části přílohy:	Koordinační situační výkres km 39,400 - km 39,900	Číslo přílohy:	**001**
		Paré:	

Kraj:	Katastrální území:	TUDU:
Královéhradecký	Smidary [750948] Loučná Hora [750930]	1401 08

Stupeň dokumentace:	Datum zpracování:	Formáty:	Měřítko:
DUSP+PDPS	8/2021	7 x A4	1:500

S-kód:	Stupeň dokumentace:	Část:	Objekt:	Podobjekt:	Příloha:	Revize:
S 6 2 2 0 0 0 4 9 5	– P D P S	– C 3 X X X	– X X X X X X X X	– X X	– 0 0 1 X X	– 0 0 0